

## **NYÍRSÉGTERV Kft.**

**Székhely:** 4431. Nyíregyháza, Mackó u. 6. sz.  
**Iroda:** 4400. Nyíregyháza, Szegfű u. 73.sz.  
**Telefon/fax:** (42) 421-303  
**Mobil:** (06-30) 307-7371  
**E-mail:** [nyirsegterv@nyirsegterv.t-online.hu](mailto:nyirsegterv@nyirsegterv.t-online.hu)  
**Web:** [www.nyirsegterv](http://www.nyirsegterv)

### **NYÍRTASS KÖZSÉG TELEPÜLÉSRENDEZÉSI TERV MÓDOSÍTÁS 2016.**

**A 053/21 hrsz-ú út – 061 hrsz-ú út – közigazgatási határ által határolt tömb  
módosítása**

*Egyeztetési dokumentáció az „egyes tervek, illetve programok környezeti vizsgálatáról” szóló 2/2005. (I.11.) Korm. rendelet szerinti környezeti vizsgálat lefolytatásáról*

**Munkaszám: NYT-2016/83.**

## 2. ALÁÍRÓLAP

### NYÍRTASS KÖZSÉG TELEPÜLÉSRENDEZÉSI TERV MÓDOSÍTÁS 2016.

#### A 053/21 hrsz-ú út – 061 hrsz-ú út – közigazgatási határ által határolt tömb módosítása

Nyírtass Község Önkormányzata településrendezési-terv módosítását határozta el, tervező Nyírségterv Kft. A módosítás esete miatt vélemény-nyilvánítási kérelemmel (környezeti vizsgálat szükségessége, javasolt tematika) fordul a környezet védelméért felelős szervekhez a 2/2005. (I. 11.) Kormányrendelet alapján. A környezeti értékelések készítésének elsődleges célja, hogy az iterációs jelleggel megvalósuló egyeztetési, konzultációs folyamatokon keresztül folyamatos kapcsolat alakulhasson ki a tervezés és környezeti vizsgálat készítése között. A párhuzamosan készülő, a tervbe folyamatosan beépülő környezeti vizsgálat jelentheti a garanciát a döntéshozók számára, hogy a terv törekszik minimalizálni, elkerülni a nem kívánt környezeti konfliktusokat.

#### Generál tervező


Név: NYÍRSÉGTERV Kft.  
Székhely: 4431. Nyíregyháza, Mackó u. 6. sz.  
Iroda: 4400. Nyíregyháza, Szegfű u. 73.sz.  
Telefon/fax: (42) 421-303  
Mobil: (06-30) 307-7371  
E-mail: [nyirsegterv@nyirsegterv.t-online.hu](mailto:nyirsegterv@nyirsegterv.t-online.hu)

#### Vezető településrendező tervező



.....  
**Dudás Ede**  
építészmérnök, építész tervező szakmérnök  
okl. településmérnök  
TT-15-303

#### Ügyvezető



.....  
**Fazekasné Jánócsik Zsuzsanna**  
építőmérnök

## 3. TARTALOMJEGYZÉK

1. Címlap
2. Aláírólap
3. Tartalomjegyzék
4. Leírás
5. Fényképek, térképek
6. Tematika

Nyíregyháza, 2016. október hó

## 4. LEÍRÁS

### VÉLEMÉNY-KÉRELEM KÖRNYEZETI VIZSGÁLAT LEFOLYTATÁSÁRÓL

#### A TERVEZÉSI FELADAT

CÍME: Nyírtass Község településrendezési eszközeinek módosítása – 2016., Nyírségterv Kft.  
Felelős tervező: Dudás Ede építésmérnök, okl. települmérnök TT-15-303

TÍPUSA: Településrendezési eszközök módosítása: helyi építési szabályzat

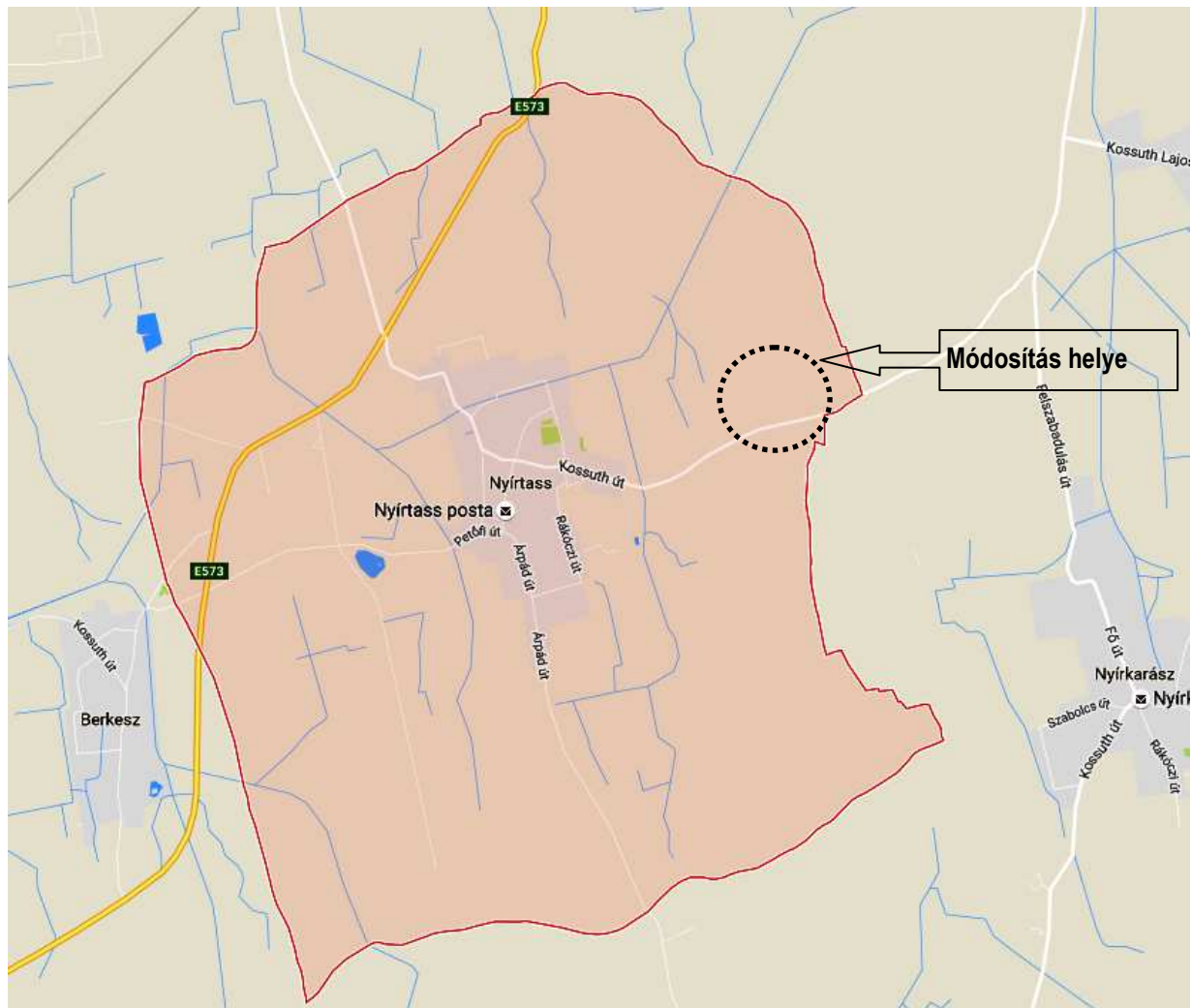
TARTALMA: Nyírtass Község 2006.-ban elfogadott településrendezési tervének módosítása  
Nyírtass Község Önkormányzata a 189/2006. (XII.18.) KT.sz. határozattal elfogadott településszerkezeti terv és leírás  
Nyírtass Község többször módosított, 17/2006. (XII.19.) KT.sz. rendelettel jóváhagyott helyi építési szabályzat és szabályozási tervek

A KÖRNYEZETI VIZSGÁLATÉRT FELELŐS TERVEZŐ: Szekrényes Csaba Környezetmérnök.

#### A TERVEZÉSI FELADAT (TERV, ILLETVE A PROGRAM CÍME, TÍPUSA, TARTALMA, TERVEZÉSI TERÜLET)

##### Terv

Nyírtass Község Önkormányzata 58/2016. (IX.20.) KT.sz. határozatával döntött településrendezési terv módosításáról, az épített környezet alakításáról és védelméről szóló többször módosított 1997. évi LXXVIII. törvény (továbbiakban Étv.), az „országos településrendezési és építési követelményekről” szóló szintén többször módosított 253/1997. (XII. 20.) Korm. számú kormányrendelet (továbbiakban OTÉK) figyelembevételével. A tervezés során „a településfejlesztési koncepcióról, az integrált településfejlesztési stratégiáról és a településrendezési eszközökről, valamint egyes településrendezési sajátos jogintézményekről” szóló 314/2012. (XI. 8.) Korm. rendelet előírásait alkalmazzuk.



Átnézeti térkép, forrás: [www.google.com](http://www.google.com)

### Program címe

Településrendezési terv módosítás Nyírtass Községben 2016.

### Tartalma

Nagy Rudolf 4522. Nyírtass, Karászi u. 060/3 hrsz., mint a 053/21 hrsz-ú út – 061 hrsz-ú út -közigazgatási határ által határolt tömb ingatlanulajdonosa településrendezési terv módosítás iránti kérelemmel fordult a település önkormányzatához, az alábbi szempontok szerint:

Kérelmében előadta, hogy a tulajdonát képező 060/1 hrsz-ú ingatlan déli része, mely a pálinkafőző házat és kiszolgáló létesítményeit tartalmazza, a hatályos településrendezési terv gazdasági kereskedelmi és szolgáltató terület, mely az idegenforgalom, turisztika, vendéglátás feltételrendszerét maradéktalanul kielégíti, és pályázati források bevonásával az elhelyezhető épületek körét jelenleg is tudja bővíteni. Az ingatlan továbbosztása időközben megtörtént, és a módosítással érintett rész a 060/4 hrsz-ú lett. Szintén a kérelmező tulajdonát képező Nyírtass, 060/3 hrsz-ú jelenleg különleges terület besorolású ingatlan középső, kb. 5 ha térmértékű területén biogazdaság-központot kíván, a meglévő infrastruktúrán továbbfejleszteni.

Szintén a kérelmező tulajdonát képező 060/6 hrsz-ú ingatlant, és a 060/4 hrsz-ú ingatlanbeépítésre nem szánt részét a hatályos településrendezési terv általános mezőgazdasági területbe sorolja. A terület kialakításában, illetve az elhelyezett épületek köre tekintetében már régen túlnőtt a hatályos terület-felhasználás keretein. A terület egy része már jelenleg is különleges rekreációs- és sportterület, és további hasonló célú fejlesztéseket tervez, ezért kérte a Képviselőtestületet, hogy a településrendezési tervet az alábbiak szerint módosítsa:

A javasolt terület-felhasználás a különleges terület, rekreációs- és sportcélú terület lenne, mely az idegenforgalom, turisztika, vendéglátás feltételrendszerét maradéktalanul kielégíti, és pályázati források bevonásával az elhelyezhető épületek körét bővíti.



Ortofotó, forrás: [www.google.com](http://www.google.com)

**A TERV, ILLETVE A PROGRAM CÉLJA**

Jelenlegi módosítások célja a tervezett tevékenységek kereteinek véglegesítése, illetve az ehhez szükséges építészeti, építéshatósági feltételek biztosítása. A településrendezési terv módosítás hatására, és annak eredményeképpen a Község települési területe nem változik, az érintett tömbrészt településszerkezete kismértékben változik, viszont racionális és rendezett marad, mivel a területek zöldterületi fedettsége intenzívebb lesz a mezőgazdasági területhez képest. A településrendezési eszközök módosítására a kérelmező és a területek környezete szempontjainak figyelembevételével, kérelmükre kerül sor.



### A MÓDOSÍTÁS LÉNYEGE, EREDETI TERVHEZ MÉRT JELENTŐSÉGE

A hagyományosan vidéki települések települési térsége területén kiemelten fontos az egységes hagyományos településkép, településszerkezet, a „településperemek” védelme, és megőrzése. A Nyírtass 053/21 hrsz-ú út – 061 hrsz-ú út -közigazgatási határ által határolt tömb ingatlan tulajdonosa kérelemmel fordult az Önkormányzathoz, a hatályos településrendezési eszközök módosítása vonatkozásában.

A fő cél, hogy Nyírtass egy táji értékeket, csendes, nyugodt pihenést egyaránt biztosító, családi jellegű, rendezett településsé fejlődjön. A településre érkező turisták fogadása, megfelelő színvonalon való ellátása jelentős fejlesztéseket igényelnek. Mindez természetesen munkahelyteremtéssel is jár. Cél az, hogy minőségi ellátással, változatos programkínálattal a turistát több napig itt tartva, az ide látogatókat fogyasztásra serkentve, a falu lakossága egyre nagyobb mértékben jusson munkalehetőséghez és bevételi forráshoz.

A turisztikai kínálati paletta színesítésére, a településre látogatók itt-tartására megvalósíthatók különböző sportolási, szórakozási lehetőségek, melyek nem igényelnek különlegesebb területi adottságokat. Ilyen lehet pl. kalandpark, quad-pálya, gokart pálya, vagy akár tenisz- ill. tekepálya kialakítása. A különböző turisztikai attrakciók, rendezvények több napra is helyben tarthatják az érdeklődőket, számukra megfelelő szálláshelyről, illetve egyéb idegenforgalmi infrastruktúra (pl. étkezési lehetőség, információszolgáltatás, közlekedési lehetőségek stb.) biztosításáról kell gondoskodni egyrészt az egyéni látogatók, másrészt a különböző turista- vagy iskoláscsoportok számára is.

Az Önkormányzat megtárgyalta a kérelmet, és úgy döntött, hogy támogatja e szabályok településrendezési tervbe történő illesztését. Tárgyi módosítások elfogadása esetén az önkormányzat a településrendezési eszközökkel kívánja a területek fejlesztését segíteni, településrendezési eszközökkel előmozdítani.

Jelenlegi módosítások célja a tervezett tevékenységek kereteinek véglegesítése, illetve az ehhez szükséges építészeti, építéshatósági feltételek biztosítása. A településrendezési terv módosítás hatására, és annak eredményeképpen a Község települési területe, településszerkezete változik, viszont racionális és rendezett marad. A terület terület-felhasználás különleges turisztikai, idegenforgalmi terület lesz. A településrendezési eszközök módosítására a kérelmezők és a területek természeti környezete és építészeti szempontjainak figyelembevételével, kérelmükre kerül sor, mivel a beépítettség 10% körül, vagy az alatt marad. A területen jelentős zöldterület kerül megvalósításra, mely az ökológia szempontokat erősíti. A tervezési területen a lehetőségek bővülésével kell számolni, az új terület-felhasználás, és a beépítés intenzitásának minimális mértékű növelése esetén.

A javasolt új terület-felhasználások nagyobb területigénye, a megépíthető épületek, építmények köre, illetve a már meglévő épületállomány helyhez kötöttsége indokolja a módosítást. Mivel a terület-felhasználás változni fog, a biológiai aktivitásérték települési szinten módosul, melyet kérelmezők tárgyi ingatlanok környezetében, saját ingatlanon kívánnak visszapótolni.

A tervezett új terület-felhasználás révén a lehetőségek bővülésével kell számolni, ugyanakkor a beépítés intenzitásának növekedése összességében tárgyi területen nem várható. A település egyedi arculatát továbbra is meg tudja őrizni a szükséges védő intézkedések által, melyeket a fenntartható fejlődés és a klímabarát településszerkezet elveinek figyelembevételével kell kialakítani. A településrész további fejlődését biztosítani kell, míg a különleges területté minősítés az épített és a természeti környezet összhangját teremti meg. A módosítások a települési kötődéshez elengedhetetlen újabb humán jellegű és vállalkozási elemeket jelenítenek meg a településen, melyek a környezetüket nem zavaró módon valósulhatnak meg.

### Várható hatás

A településrendezési terv módosítások hatására, annak eredményeképpen a területek környezetében a Község érintett települési területe, a településszerkezete változik, viszont racionális és rendezett marad. A település egyedi arculata a módosítások révén megmarad, a gazdasági tevékenységekhez köthető, a vállalkozások és az Önkormányzat érdekeit szolgáló építés lehetőségét teremti meg, tehát rövid távon is érzékelhető változást, javulást jelent.

Társadalmi hatása, hogy a területen csak a meglévő tevékenységek folytathatók tovább az új településrendezési előírások hatálybelépéséig, valamint azok hatálybelépését követően a tervezési területtől kellő távolságra fekvő lakóterületek, táji környezet jelentős többlet terhelését nem eredményező beruházások megvalósulása biztosított.

Gazdasági hatása, hogy a jelenlegi tervek által megengedett fejlesztés gazdaságélénkítő és munkahelyteremtő hatása elmarad, lényeges szempont ezen hatásokat felerősíteni, a módosítások által.

Költségvetési hatása az esetleges kereskedelmi többletforgalomból elmaradó helyi adóbevételek elmaradása, bár az csak további, konkrét vizsgálatokkal állapítható meg, hogy ennek mekkora része a más, helyi vállalkozásoktól elszívott rész.

A Hosszútávú Településfejlesztési Konceptióban elhatározottakat a módosítások nem érintik. Az igazgatási területen a módosítások, a természeti értékek, a védett területek és a védettségre tervezett területekben változást nem jelent. Mára egyértelművé vált, hogy a fenntartható településfejlesztés a 2014-2020-as többéves Európai Unió pénzügyi időszak egyik kulcs prioritása lesz. Az új fejlesztési periódusra való felkészülés keretében így aktuálissá vált az immár 10 éves koncepcionális és stratégiai dokumentum felülvizsgálata. Ennek megfelelően az EU2020 stratégiai irányvonalai, az ezekhez kapcsolódó tematikus célkitűzések mentén – megalapozva egyúttal a nem Európai Unió forrásokból megvalósítandó fejlesztési elképzeléseket is – Tiszabездé Község Önkormányzata is aktualizálja fogja majd Településfejlesztési Konceptióját, településrendezési eszközeit a „a településfejlesztési koncepcióról, az integrált településfejlesztési stratégiáról és a településrendezési eszközökről, valamint egyes településrendezési sajátos jogintézményekről” szóló 314/2012. (XI. 8.) Korm. rendelet (továbbiakban Kormányrendelet) szerint.

Az Önkormányzat megtárgyalta a lakossági és vállalkozói kérelmeket és úgy döntött, hogy támogatja a módosítások településrendezési tervbe történő illesztését. Tárgyi módosítások elfogadása esetén az önkormányzat a településrendezési eszközökkel kívánja a területek fejlesztését segíteni, településrendezési eszközökkel előmozdítani. Jelenlegi módosítások célja a tervezett tevékenységek kereteinek véglegesítése, illetve az ehhez szükséges építészeti, építéshatósági feltételek biztosítása. A településrendezési eszközök módosítására az Önkormányzat és a területek természeti környezete és építészeti szempontjainak figyelembevételével, kérelmükre kerül sor. A tervezési területeken a lehetőségek bővülésével kell számolni, a javasolt területfelhasználások, és a beépítés intenzitásának növelése esetén. A tervezett módosítással általánosságban a környezet-igénybevétel tekintetében kezelhető beavatkozások, területhasználati változások következnek be, melyek a szomszédos területek természeti-táji értékeit nem befolyásolják, az alábbiak figyelembevételével:

- Legjelentősebb hatással a terület-felhasználás változása lehet, ezzel a talajhasználat, a táji-, településképi elemek módosulása jelenik meg az adott környezetben. Így a módosításnak a települési környezetben, táji-, és településszerkezetben lesz módosító hatása. Mivel részben meglévő beépítésre szánt terület módosításáról van szó, a beépítettség intenzitását a meglévő szinten tartva, ezzel a hatással nem kell számolni.
- A tervmódosítással kialakuló terület-felhasználások előre becsülhetően megváltoztatják, csökkentik a település-szintű biológiai aktivitásérték mutatót. A biológiai aktivitásérték szinten tartása a terület védőnövényzetével, és más ingatlanok bevonásával a megoldható, illetve az esetleges zavaró hatástól a közvetlen környezet is mentesül.

A település egyedi arculatát továbbra is meg tudja őrizni, a módosítások által még inkább alkalmazkodik az itt élő lakosság igényeihez. A települési kötődéshez elengedhetetlen újabb vállalkozási elemek környezetüket nem zavaró módon, a gazdasági terület-felhasználású területeken valósulhatnak meg. A tervezett módosítások során a terület-felhasználás változni fog, tehát a településszerkezeti tervet és a hozzá tartozó leírást, szabályozási tervet és helyi építési szabályzatot is érint. Emellett ez a módosítás a kieső biológiai aktivitásérték szinten tartása érdekében egy az Önkormányzat, vagy a vállalkozások által biztosított területen – mezőgazdasági területen – erdőterület kijelölést jelent.

A Hosszútávú Településfejlesztési Konceptióban elhatározottakat a módosítás nem érinti, a tervezett területfelhasználások kiemelt prioritást élveznek az önkormányzati alapidokumentumban. Az igazgatási területen e módosítás, a természeti értékek, a védett területek és a védettségre tervezett területekben változást nem jelent.

Mindezek alapján a településrendezési terv módosításának teljes eljárása mellett döntött a település önkormányzata.

**A 2.SZ. MELLÉKLETBEN FOGLALT SZEMPONTOK ALKALMAZÁSÁHOZ A RENDELKEZÉSRE ÁLLÓ ÉS AZ ÁLTALA ADHATÓ INFORMÁCIÓ**

**1. A TERV VAGY PROGRAM MILYENMÉRTÉKBEN,**

- a) szab keretet tevékenységek későbbi megvalósítása lehetőségeinek a tevékenység telepítési helyére, jellegére, méretére, működési feltételeire vagy természeti erőforrás felhasználásának mértékére, helyére, elosztására vonatkozóan:

A módosított településrendezési terv a környező terület-használatot, a természeti erőforrásokat is figyelembe véve nem érinti.

- b) befolyásol más tervet vagy programot - ideértve azt is, ha az a tervhierarchiában elfoglalt helyéből következik -, azokra vonatkozóan előírásokat, szempontokat tartalmaz, vagy bármilyen más módon hatással lehet másik terv, illetve program tartalmára, megvalósítására:

A hatályos megyei terv is részben települési területként tartja nyilván, az összhang biztosított.

- c) fontos a környezeti megfontolások beillesztése szempontjából, különös tekintettel a fenntartható fejlődés elősegítésére:

Az ökológiai hálózat elemeit, helyi védett értékeket nem érint a tervezett módosítás, a korrekció a fenntartható fejlődés elveivel teljes összhangban.

- d) vonatkozik olyan területre vagy kérdéskörre, ahol környezeti problémák vannak:

Várhatóan nem jelentkeznek környezeti problémák.

- e) jelentős a környezettel kapcsolatos közösségi jogszabályok (mint pl. a hulladékgazdálkodással, vízgazdálkodással, vízgyűjtő-gazdálkodással összefüggő tervek, programok stb.) végrehajtása szempontjából:

Vízgazdálkodással kapcsolatos jogszabályokat nem érint a tervezett módosítás.

**2. A VÁRHATÓ HATÁSOK,**

- a) időtartama, gyakorisága és bekövetkezésének valószínűsége, visszafordíthatósága alapján:

Környezeti hatással nem kell számolni, visszafordíthatatlan környezeti beavatkozás nem történik.

- b) összeadódhatnak vagy felerősíthetik egymást:

Nem lesznek egymással összeadódó, felerősítő hatások.

- c) az országhatáron átterjednek:

Országhatáron átterjedő hatással nem kell számolni.

- d) olyan környezeti változásokat idézhetnek elő, amelyek az emberi egészségre, a környezetre kockázatot jelentenek (mint pl. a balesetek okozta változások stb.):

Emberi egészségre, környezetre kockázatot jelentő hatással nem kell számolni.

- e) nagyságrendje és területi kiterjedése alapján (földrajzilag, illetve az érintett lakosság számát tekintve):

Kiterjedése a településrész területe.

- f) olyan területet érintenek, amelyek hazai (országos vagy helyi), közösségi vagy más nemzetközi szintű védettséget élveznek:

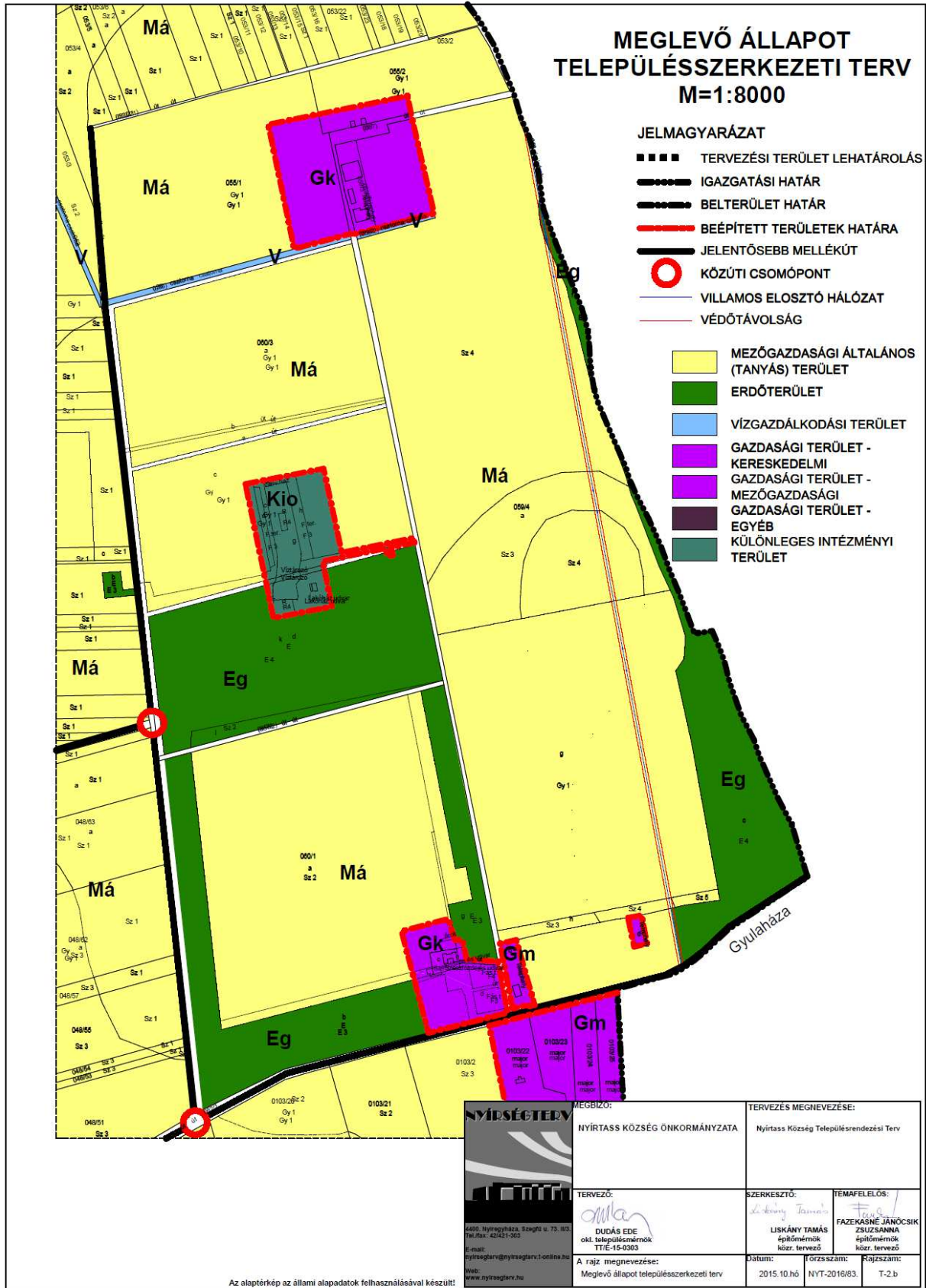
Az igazgatási területen e módosítás, a természeti értékek, a védett területek és a védettségre tervezett területekben változást nem jelent.

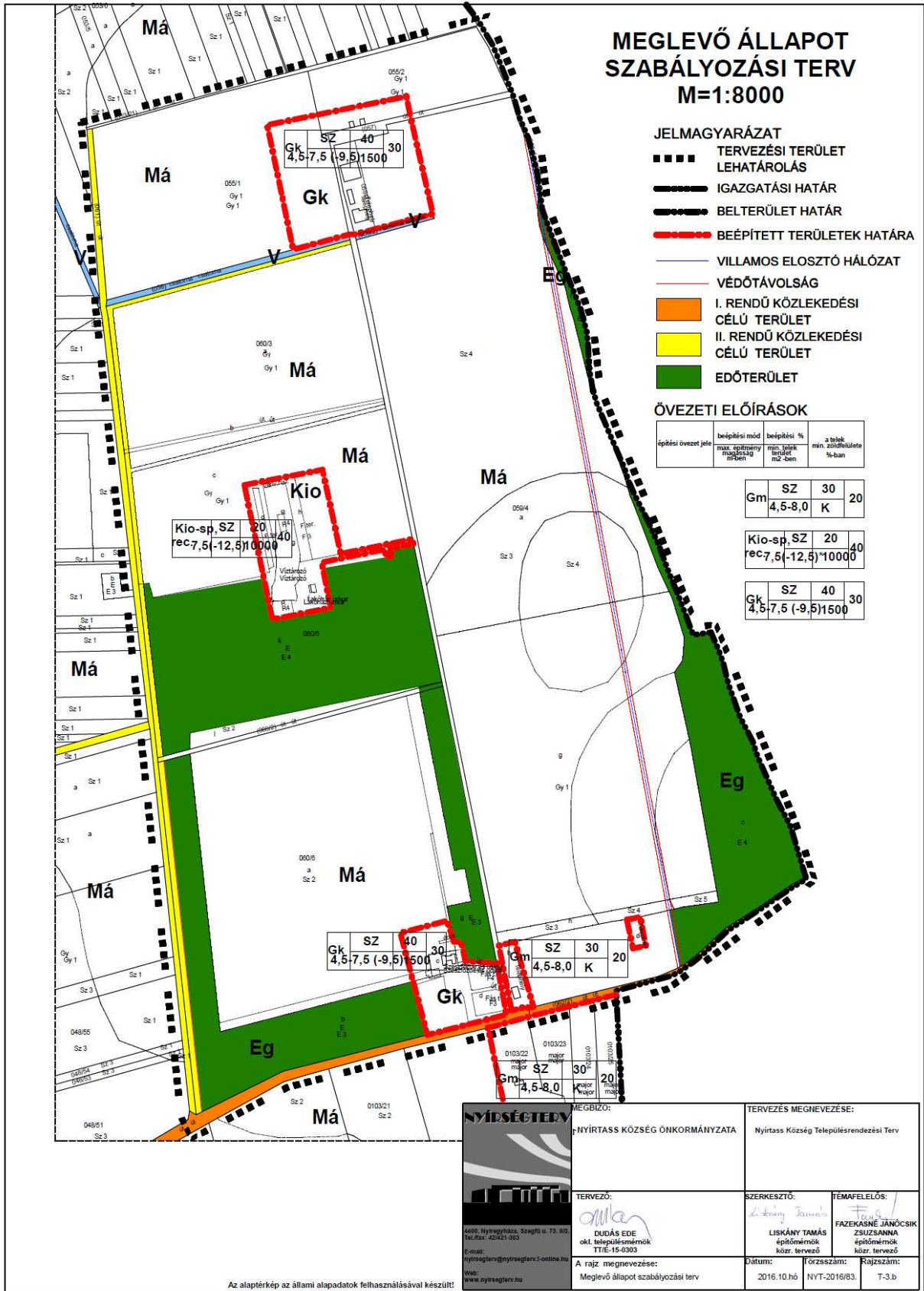


- g) feltételezhetően a 4. számú melléklet 3.5.2. és 3.6.2. pontjaiban felsorolt következményeket idézik elő:  
A tervezett módosítások olyan társadalmi, gazdasági folyamatokat váltanak ki, vagy ösztönöznek (biogazdálkodás), amelyek közvetett módon kedvező környezeti következménnyel járhatnak (olyan befektetői, termelői vagy fogyasztói magatartást váltanak ki, vagy ösztönöznek, illetve egyéb olyan tendenciákat erősítenek, amelyek természeti erőforrások óvatos igénybevételéhez vezethetnek, olyan fajta beruházásokat, fejlesztési irányokat részesítenek előnyben, amelyek környezetkímélő fejlesztéseket vonzanak.
- h) miatta a vízgűjtő-gazdálkodás egyes szabályairól szóló kormányrendeletben a vizekre és a védett területekre meghatározott környezeti célkitűzések elérése, illetve megtartása meghiúsul, a vizek vagy a védett területek állapotromlása következik be:  
Vizekben, védett vízbázisokban, védett területekben állapotromlás nem következik be.
- 3. A VÁRHATÓAN ÉRINTETT TERÜLET ÉRTÉKES, ILLETVE SÉRÜLÉKENY, MERT,**
- a) a környezeti elemek, rendszerek vagy a kulturális örökség szempontjából különleges:  
A környezeti elemekben, rendszerekben szignifikáns változást nem okoz. Az épített környezet nem számít értékes vagy sérülékeny területnek.
- b) a területen a környezetvédelmi határértékeket [Kvt. 4. § s), t), u) pontjai] elérő vagy azt meghaladó igénybevétel, kibocsátás, illetve szennyezettség van:  
Környezetvédelmi határértéket meghaladó igénybevétel, kibocsátás nem keletkezik.
- c) a terület hasznosítása, használata intenzív (mint pl. intenzív mezőgazdasági, erdőgazdasági termesztés, termelés, sűrűn beépített terület stb.).  
A terület jelenlegi hasznosítása, használata nem intenzív, a tervezett beépítés sem tekinthető intenzívnek.

**A tervezett módosítások az egyes módosítással érintett területre gyakorolt környezeti hatás tekintetében a területek jelenlegi hasznosításával összhangban van, illetve a javasolt módosítások nem gyakorolnak a környezetükre negatív hatást, ezért érdemi változás nem következik be.**

## 5. HATÁLYOS TELEPÜLÉSRENDEZÉSI ESZKÖZÖK





## 6. TEMATIKA

A környezeti vizsgálatot - szükségessége esetén - a következő tematika alapján kívánjuk lefolytatni. A vázolt tematika a 2/2005. (I.11.) Korm. rendelet 4. sz. mellékletével megegyező tartalmú, azonban attól kismértékben eltérő formai szerkezetben.

1. A környezeti értékelés kidolgozási folyamatának ismertetése:
  - 1.1. előzmények, különösen a tematika tartalma;
  - 1.2. a tervezési folyamat más részeihez való kapcsolódása;
  - 1.3. a környezeti értékelés készítése során tett javaslatok hatása a terv, illetve program alakulására;
  - 1.4. a környezet védelméért felelős szervek és az érintett nyilvánosság bevonása, az általuk adott véleményeknek, szempontoknak a környezeti értékelés készítése során történő figyelembevétel, az indokok összefoglalása;
  - 1.5. a környezeti értékelés készítéséhez felhasznált adatok forrása, az alkalmazott módszer korlátai, nehézségek (mint pl. technikai hiányosságok, bizonyos ismeretek hiánya stb.), az előrejelzések érvényességi határai, a felmerült bizonytalanságok.
2. A terv, illetve program és a kidolgozásukkor vizsgált változatok (a továbbiakban: változatok) rövid ismertetése:
  - 2.1. a terv, illetve program céljainak, tartalmának összefoglaló ismertetése, kiemelve a környezeti értékelés készítése szempontjából fontos részeket;
  - 2.2. a terv, illetve program összefüggése más releváns tervekkel, illetve programokkal;
  - 2.3. a változatok közötti választás indokai, a választást alátámasztó vizsgálat rövid leírása.
3. A terv, illetve program, valamint a változatok megvalósítása környezeti hatásainak, következményeinek feltárása:
  - 3.1. a terv, illetve program céljainak összevetése a terv, illetve program szempontjából releváns nemzetközi, közösségi, országos vagy helyi szinten kitűzött környezet- és természetvédelmi célokkal;
  - 3.2. környezetvédelmi célok és szempontok megjelenése, illetve figyelembevétel a tervben, illetve programban;
  - 3.3. a terv, illetve program céljainak egymás közti, illetve a releváns tervek, illetve programok (2.2.) céljaival való konzisztenciája környezeti szempontból;
  - 3.4. a jelenlegi környezeti helyzet releváns, a tervvel, illetve programmal összefüggésben lévő elemeinek ismertetése:
    - 3.4.1. földrajzilag lehatárolt tervezési terület esetén, illetve, ha a hatásterület földrajzilag lehatárolható, a terület azon környezeti jellemzőinek azonosítása, amelyeket a terv, illetve program megvalósítása valószínűleg jelentősen befolyásol,
    - 3.4.2. a környezeti állapot egyéb jellemzőinek leírása (eltartóképesség, terhelhetőség),
    - 3.4.3. a fennálló környezeti konfliktusok, problémák leírása
- és mindezek várható alakulása, ha a terv, illetve program nem valósulna meg;
- 3.5. a terv, illetve program megvalósulásával közvetlenül vagy közvetve környezeti hatást kiváltó tényezők, okok feltárása, különös tekintettel azokra a tervelemekre, tervezett intézkedésekre, amelyek:
  - 3.5.1. természeti erőforrás közvetlen igénybevételét vagy környezetterhelés közvetlen előidézését jelentik,
  - 3.5.2. olyan társadalmi, gazdasági folyamatokat váltanak ki, vagy ösztönöznek, amelyek közvetett módon környezeti következménnyel járhatnak (különösen azok, amelyek olyan befektetői, termelői vagy fogyasztói magatartást váltanak ki, vagy ösztönöznek, illetve egyéb olyan tendenciákat erősítenek, amelyek természeti erőforrás igénybevételéhez vagy környezetterheléshez vezethetnek, olyan fajta beruházásokat, fejlesztési irányokat részesítenek előnyben, amelyek további környezetterhelő vagy igénybevevő fejlesztéseket vonzanak, ösztönöznek vagy ha kumulatív hatások léphetnek fel);
- 3.6. az előző pontok szerint meghatározott információkból kiindulva a terv, illetve program megvalósítása esetén várható, a környezetet érő hatások, környezeti következmények előrejelzése:
  - 3.6.1. jól azonosítható környezet igénybevétel vagy terhelés esetén különös tekintettel:
    - 3.6.1.1. a környezeti elemekre (földre, levegőre, vízre, élővilágra, épített környezetre, ez utóbbi részeként az építészeti és régészeti örökségre),
    - 3.6.1.2. a környezeti elemek rendszereire, folyamataira, szerkezetére, különösen a tájra, településre, klímára, természeti (ökológiai) rendszerre, a biodiverzitásra,

3.6.1.3. a Natura 2000 területek állapotára, állagára és jellegére, valamint e területeken lévő élőhelyek és fajok kedvező természetvédelmi helyzete megmaradásának, fenntartásának, helyreállításának, fejlesztésének lehetőségeire, továbbá

3.6.1.4. az előbbi hatások következtében az érintett emberek egészségi állapotában, valamint társadalmi, gazdasági helyzetében - különösen életminőségében, kulturális örökségében, területhasználata feltételeiben - várhatóan fellépő változásokra;

3.6.2. a közvetett módon hatást kiváltó tényezők fellépése esetén különös tekintettel:

3.6.2.1. új környezeti konfliktusok, problémák megjelenésére, meglévők felerősödésére,

3.6.2.2. környezettudatos, környezetbarát magatartás, életmód lehetőségeinek, feltételeinek gyengítésére vagy korlátozására,

3.6.2.3. a helyi adottságoknak megfelelő optimális térszerkezettől, területfelhasználási módtól való eltérés fenntartására vagy létrehozására,

3.6.2.4. olyan helyi társadalmi-kulturális, gazdasági-gazdálkodási hagyományok gyengítésére, amelyek a táj eltartó képességéhez alkalmazkodtak,

3.6.2.5. a természeti erőforrások megújulásának korlátozására,

3.6.2.6. a nem helyi természeti erőforrások jelentős mértékű használatára vagy a helyi természeti erőforrások túlnyomóan más területen való hasznosítására;

3.7. a környezeti következmények alapján a terv, illetve program és a változatok értékelése, a környezeti szempontból elfogadható változatok meghatározása.

4. A terv, illetve program megvalósítása következtében várhatóan fellépő környezetre káros hatások elkerülésére, csökkentésére vagy ellentételezésére vonatkozó, a tervben, illetve programban szereplő intézkedések környezeti hatékonyságának értékelése, javaslatok egyéb szükséges intézkedésekre.

5. Javaslat olyan környezeti szempontú intézkedésekre, előírásokra, feltételekre, szempontokra, amelyeket a terv, illetve program által befolyásolt más tervben, illetve programban figyelembe kell venni.

6. A terv, illetve program megvalósítása következtében várhatóan fellépő környezeti hatásokra vonatkozóan a tervben, illetve programban szereplő monitorozási javaslatok értékelése, javaslatok egyéb szükséges intézkedésekre.

7. Közérthető összefoglaló.

A környezeti vizsgálat lefolytatásáról szóló döntés megalapozásához az Önkormányzat kéri a környezet védelméért felelős szervek véleményét a környezeti vizsgálat szükségességéről és a tervezett tematikáról. A környezet védelméért felelős szervek véleményének kikéréséhez a 2/2005. (I.11.) az egyes tervek, illetve programok környezeti vizsgálatáról szóló kormány- rendelet alapján állítottuk elő a tervmódosításra vonatkozó tájékoztatást.

A kormányrendelet 4. § (4) bekezdése szerint az önkormányzat **15 munkanapos véleményadási határidőt** állapít meg és döntéséhez az általa megadott határidőre beérkezett véleményeket veszi figyelembe.